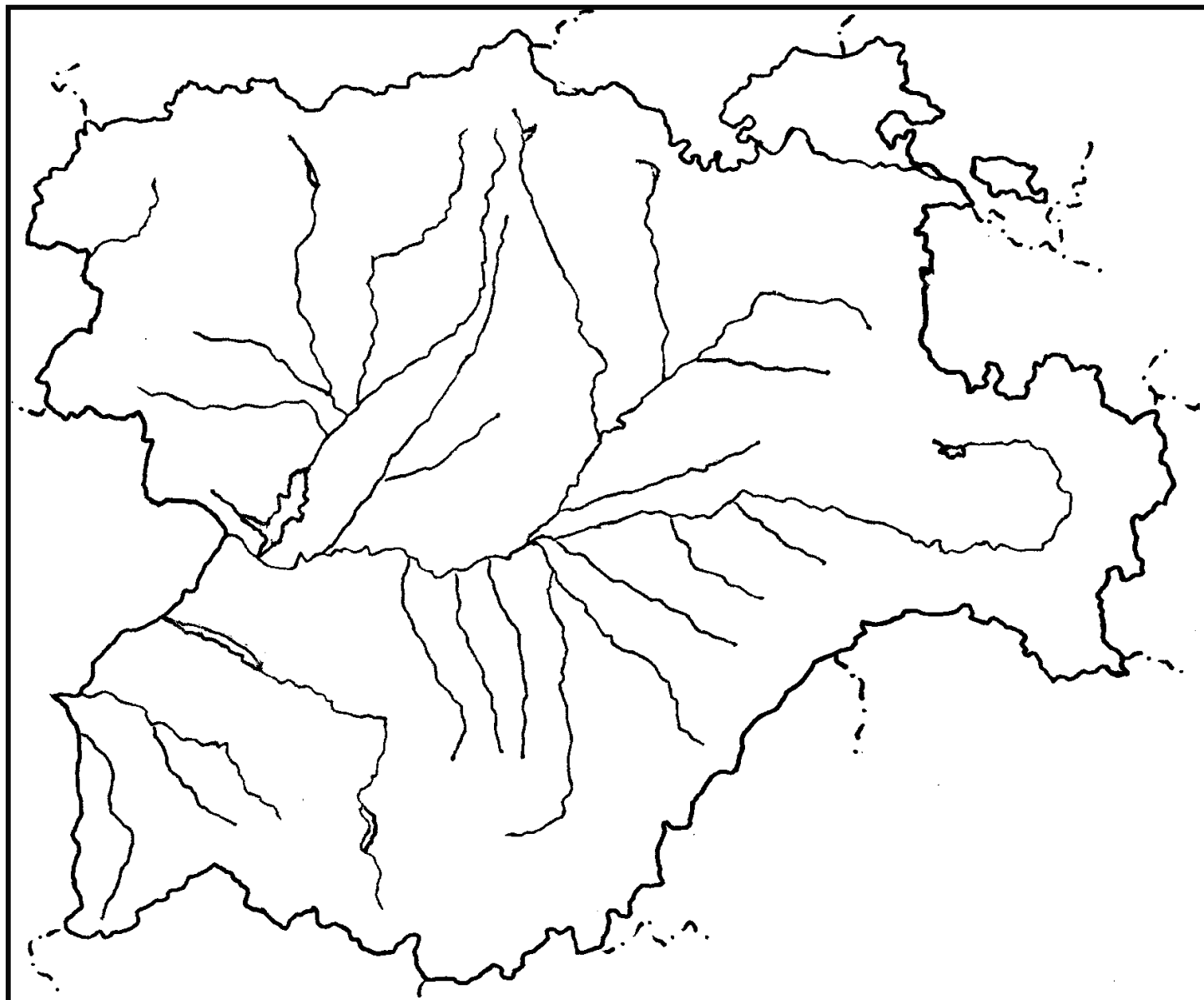


# CUADERNILLO DE MAPAS

Ciencias Sociales: Geografía

3º E.S.O.

## Mapa Físico de CASTILLA Y LEÓN



Localiza los siguientes elementos en el mapa:

### HIDROGRAFÍA

Río Ebro

Río Sil  
(Afluente  
del Miño)

#### Río Duero y afluentes:

Esla

Carrión

Arlanzón

Pisuerga

Eresma

Adaja

Tormes

Águeda

Lago de Sanabria

Lagunas de Villafáfila

Laguna Negra

Embalse de Ricobayo

Embalse de Santa Teresa

Embalse de Almendra

### RELIEVE

#### CORDILLERA CANTÁBRICA

Picos de Europa (*Torrecedredo, 2648 m*)

Montes de León (*Telmo, 2188 m*)

#### SISTEMA IBÉRICO

Sierra de la Demanda

Picos de Urbión

Sierra del Moncayo (*Moncayo, 2316 m*)

#### SISTEMA CENTRAL

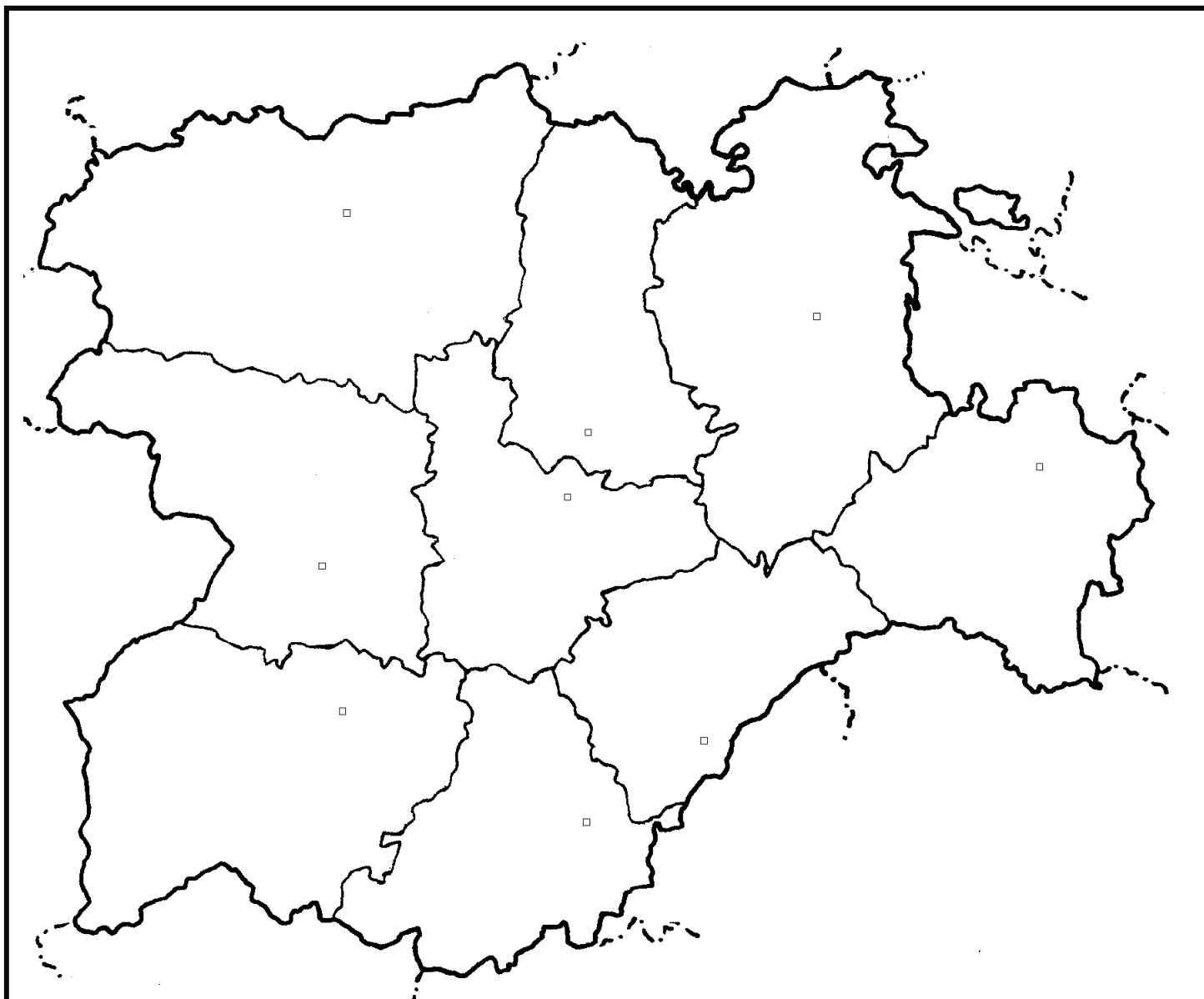
Sierra de Gata

Sierra de la Peña de Francia

Sierra de Gredos (*Almanzor, 2592 m*)

Sierra de Guadarrama

## Mapa Político de CASTILLA Y LEÓN



**Tienes que situar y escribir su nombre en el mapa:**

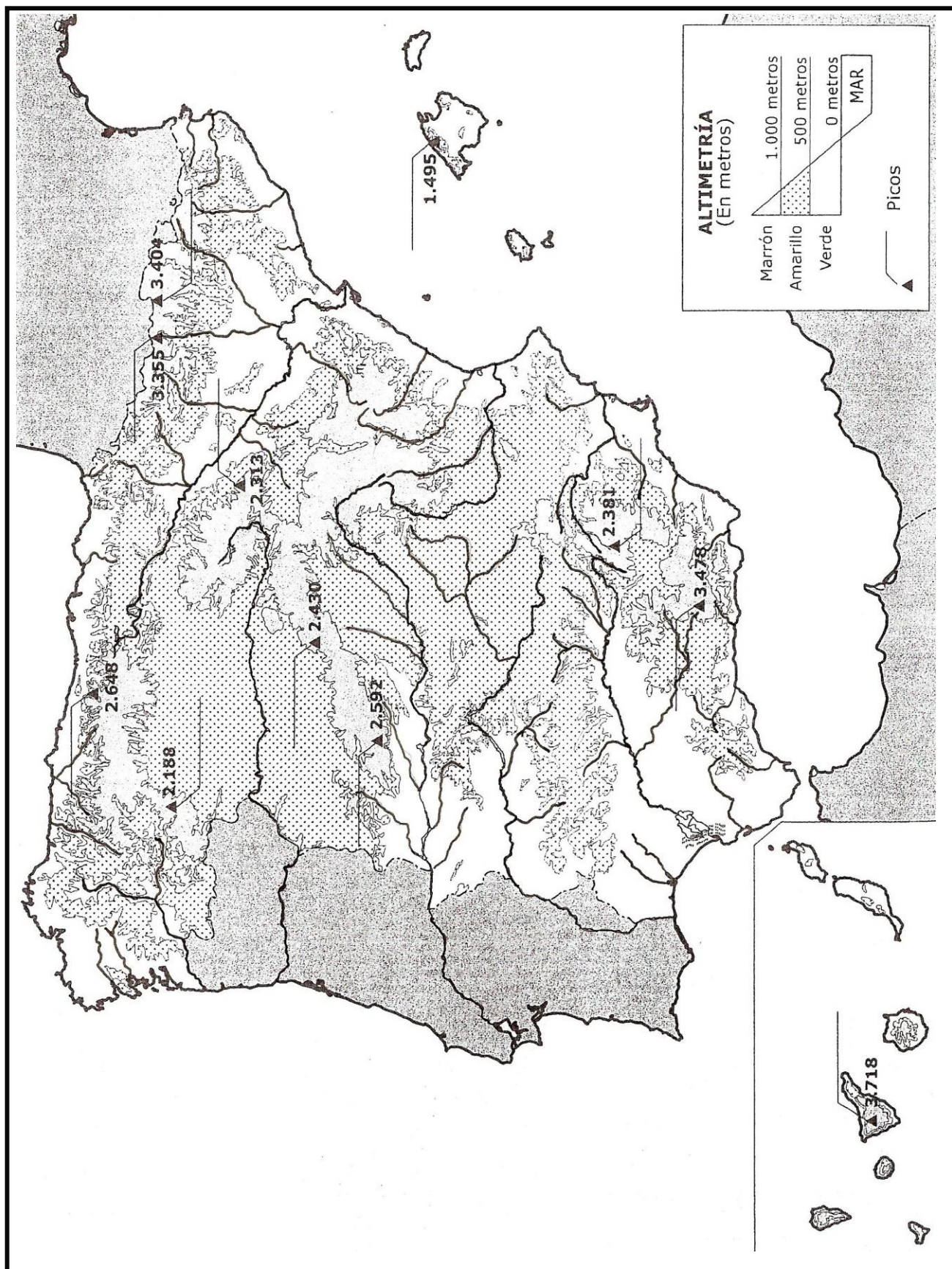
### **PROVINCIAS de Castilla y León**

León  
Zamora  
Salamanca  
Palencia  
Valladolid  
Ávila  
Burgos  
Segovia  
Soria

### **COMUNIDADES AUTÓNOMAS y PROVINCIAS LÍMITROFES con Castilla y León**

GALICIA: Lugo y Orense  
ASTURIAS  
CANTABRIA  
PAÍS VASCO: Vizcaya y Álava  
LA RIOJA  
ARAGÓN: Zaragoza  
CASTILLA-LA MANCHA: Guadalajara y Toledo  
MADRID  
EXTREMADURA: Cáceres

## Mapa Físico de ESPAÑA



## Mapa Físico de ESPAÑA

Colorea el mapa de acuerdo con la leyenda y, a continuación, localiza en el mismo los siguientes accidentes geográficos:

### **MARES**

M.Cantábrico  
O.Atlántico  
M.Mediterráneo

### **ESTRECHOS**

Gibraltar

### **CABOS**

Machichaco  
Ajo  
Peñas  
Estaca de Bares  
Fisterra (Finisterre)  
Tourriñán  
Punta de Tarifa  
Gata  
Palos  
De la Nao  
Creus

### **GOLFOS**

Vizcaya  
Cádiz  
Bahía de Cádiz  
Valencia  
Roses  
León

### **ISLAS**

#### **Baleares:**

Menorca  
Mallorca  
Ibiza  
Formentera  
Cabrera

#### **Canarias:**

Lanzarote  
Fuerteventura  
Gran Canaria  
Tenerife  
La Palma  
Gomera  
Hierro

### **OTROS ACCIDENTES**

#### **COSTEROS**

Rías Altas  
Rías Bajas

Mar Menor  
Delta del Ebro

### **MESETAS Y LLANURAS**

Submeseta Norte  
Submeseta Sur  
Depresión del Ebro  
Depesión del Guadalquivir

### **CORDILLERAS Y MONTAÑAS (Picos más altos)**

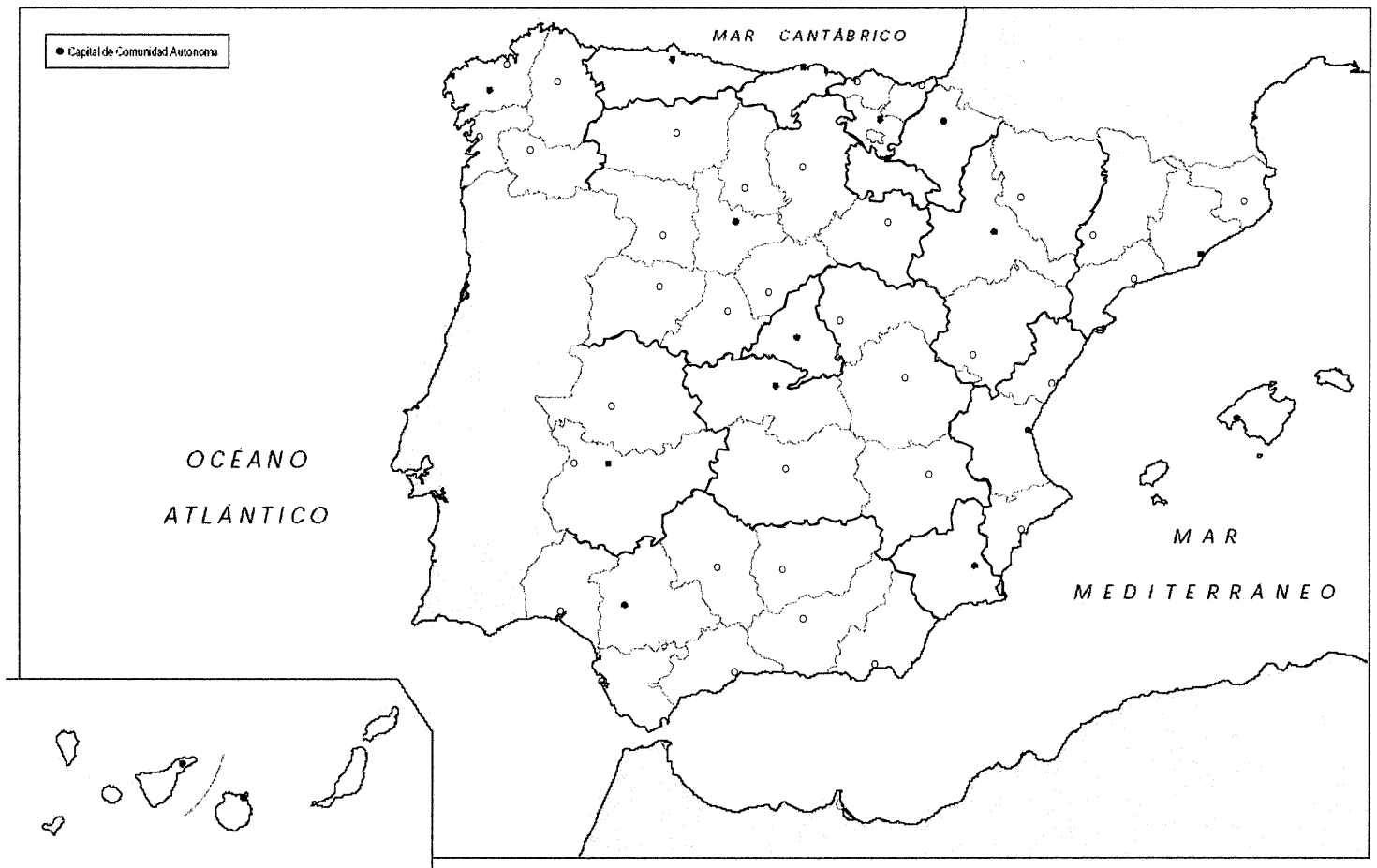
Pirineos  
*Aneto (3404m)*  
Montes Vascos  
*Aitzkorri (1544m)*  
Cordillera Cantábrica  
*Torre Cerredo (2648m)*  
Macizo Galaico  
*Cabeza de Manzaneda (1778m)*  
Montes de León  
*Telero (2188m)*  
Sistema Ibérico  
*Moncayo (2313m)*  
C.Costero Catalanas  
*Turó de l'Home (1712m)*  
Sistema Central  
*Almanzor (2592m)*  
Montes de Toledo  
*Las Villuercas (1601m)*  
Sierra Morena  
*Bañuela (1323m)*  
Sistemas Béticos  
Cordillera Subbética  
Cordillera Penibética  
*Mulhacén (3482m)*  
Sierra de Tramontana  
(Mallorca)  
*Puig Major (1445m)*  
En Tenerife:  
*Pico del Teide (3718m)*

### **RÍOS (subrayados)**

#### ***Y principales afluentes***

Bidasoa  
Nervión  
Nalón  
Navia  
Tambre  
Ulla  
Miño  
*Sil*  
Duero  
Tajo  
*Tajuña*  
*Guadarrama*  
*Tiétar*  
*Alagón*  
*Almonte*  
*Salor*  
Guadiana  
*Cigüela*  
*Záncara*  
*Jabalón*  
*Zújar*  
*Matachel*  
Odiel  
Tinto  
Guadalquivir  
*Guadalimar*  
*Jándula*  
*Guadiato*  
*Genil*  
Guadalete  
Guadalhorce  
Andarax  
Almanzora  
Segura  
*Guadalentín-Sangonera*  
*Mundo*  
Júcar  
*Cabriel*  
Turia  
Mijares  
Ebro  
*Arga*  
*Aragón*  
*Gállego*  
*Cinca*  
*Segre*  
*Jalón*  
*Huerva*  
*Guadalope*  
Llobregat  
Ter

## Mapa Político de ESPAÑA: Comunidades Autónomas, capitales de comunidad y provincias



**Completa el mapa con los nombres siguientes:**

**Andalucía**

***(Sevilla)***  
Huelva  
Sevilla  
Córdoba  
Jaén  
Cádiz  
Málaga  
Granada  
Almería

**Aragón**  
***(Zaragoza)***

Huesca  
Zaragoza  
Teruel

**Principado de Asturias**  
***(Oviedo)***

**Islas Baleares**  
***(Illes Balears)***  
***(Palma de Mallorca)***

**Cantabria**  
***(Santander)***

**Comunidad Canaria**  
***(Santa Cruz de Tenerife y  
Las Palmas de Gran  
Canaria)***

Santa Cruz de Tenerife  
Las Palmas de G. Canaria

**Castilla-La Mancha**  
***(Toledo)***

Guadalajara  
Toledo  
Cuenca  
Ciudad Real  
Albacete

**Castilla y León**  
***Ya estudiado***

**Cataluña (Catalunya)**  
***(Barcelona)***  
Gerona (Girona)

Barcelona  
Lérida (Lleida)  
Tarragona

**Ciudad Autónoma de Ceuta**

**Comunidad Valenciana**  
***(Comunitat Valenciana)***

***(Valencia)***  
Castellón (Castelló)  
Valencia  
Alicante (Alacant)

**Extremadura**  
***(Mérida)***

Cáceres  
Badajoz

**Galicia**  
***(Santiago de Compostela)***

La Coruña (A Coruña)  
Lugo  
Orense (Ourense)  
Pontevedra

**La Rioja**  
***(Logroño)***

**Madrid**  
***(Madrid)***

**Ciudad Autónoma de Melilla**

**Región de Murcia**  
***(Murcia)***

**Comunidad Foral de Navarra**  
***(Pamplona – Iruña)***

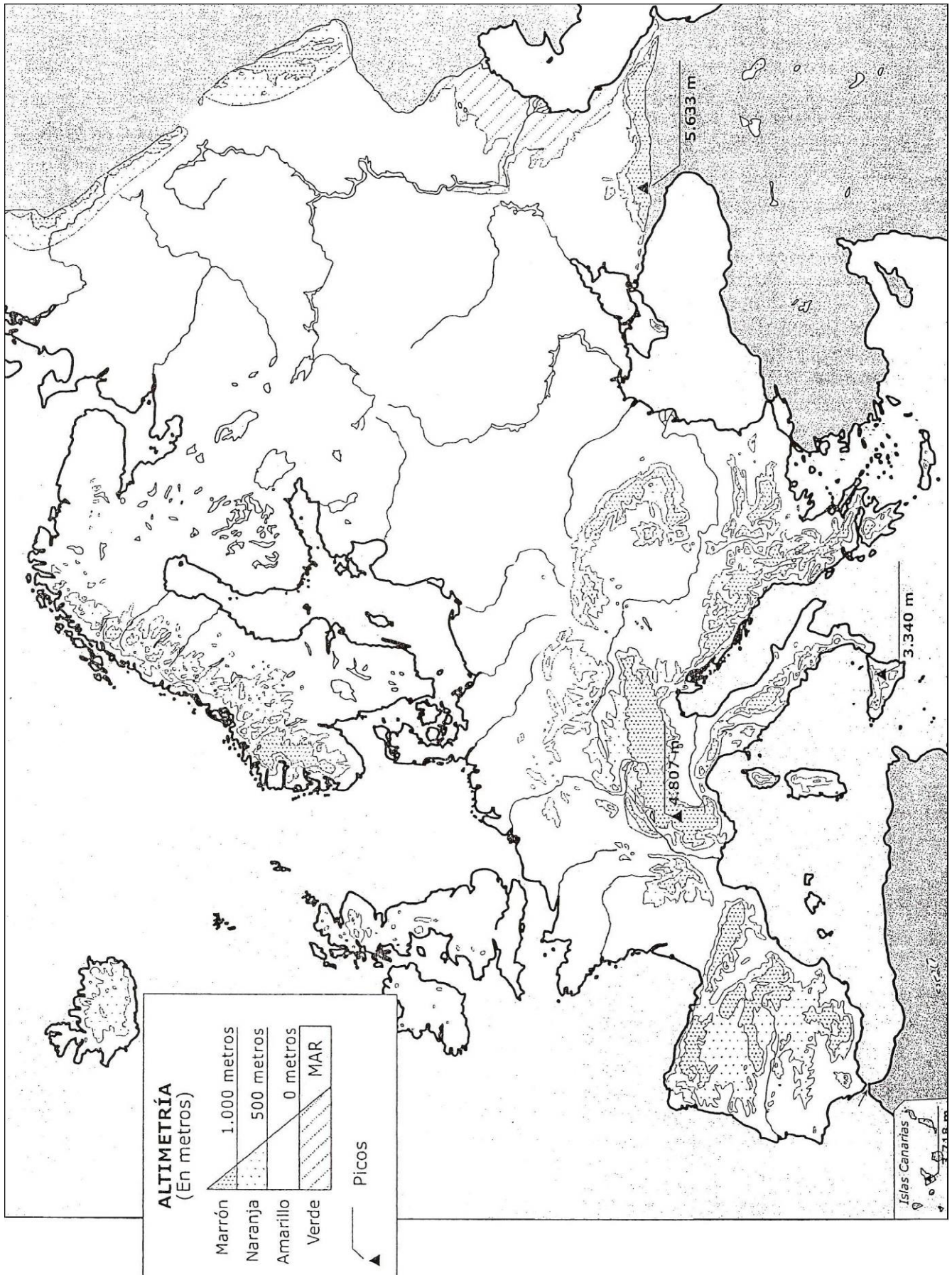
**País Vasco (Euskadi)**

***(Vitoria – Gasteiz)***

Álava (Araba)  
Vitoria (Gasteiz)  
Vizcaya (Bizkaia)  
Bilbao (Bilbo)  
Guipúzcoa (Gipuzkoa)  
San Sebastián (Donostia)



## Mapa Físico de EUROPA



## Mapa Físico de EUROPA

Colorea el mapa de acuerdo con la leyenda y, a continuación, localiza en el mismo los siguientes accidentes geográficos:

### **MARES**

Océano Glacial Ártico  
Barents  
Blanco  
Noruega  
Norte  
Báltico  
Océano Atlántico  
Mediterráneo  
Tirreno  
Jónico  
Adriático  
Egeo  
Mármara  
Negro  
Azov  
Caspio

### **ESTRECHOS**

Skagerrak  
Canal de la Mancha  
Paso de Calais  
Gibraltar  
Mesina  
Canal de Sicilia  
Dardanelos  
Bósforo

### **CABOS**

Norte  
San Mateo  
Roca  
San Vicente

### **GOLFOS**

Botnia  
Finlandia  
Riga  
Vizcaya  
León  
Génova  
Venecia

### **PENÍNSULAS**

Kola  
Escandinava

Jutlandia  
Bretaña  
Ibérica  
Itálica  
Balcánica  
Peloponeso  
Crimea

### **ISLAS**

Islandia  
Irlanda  
Gran Bretaña  
Baleares  
Córcega  
Cerdeña  
Sicilia  
Malta  
Creta  
Chipre

### **RÍOS**

Pechora  
Dvina Septentrional  
Dvina Occidental  
Vístula  
Oder  
Elba  
Rin  
Támesis  
Sena  
Loira  
Garona  
Ródano  
Po  
Tíber  
Danubio  
Dniéster  
Dniéper  
Don  
Volga  
Ural

### **CORDILLERAS y MONTAÑAS**

Montes Urales  
Cordillera del Cáucaso  
*Elbrus (5642m)*  
Montes Escandinavos  
Montes Grampianos  
Montes Peninos  
Montes Cárpatos  
Alpes de Transilvania  
Montes Balcanes  
Alpes Dináricos  
Montes Pindo  
Cordillera de los Alpes  
*Mont Blanc (4810m)*  
Macizo Central Francés  
Montes Apeninos

### **MESETAS y LLANURAS**

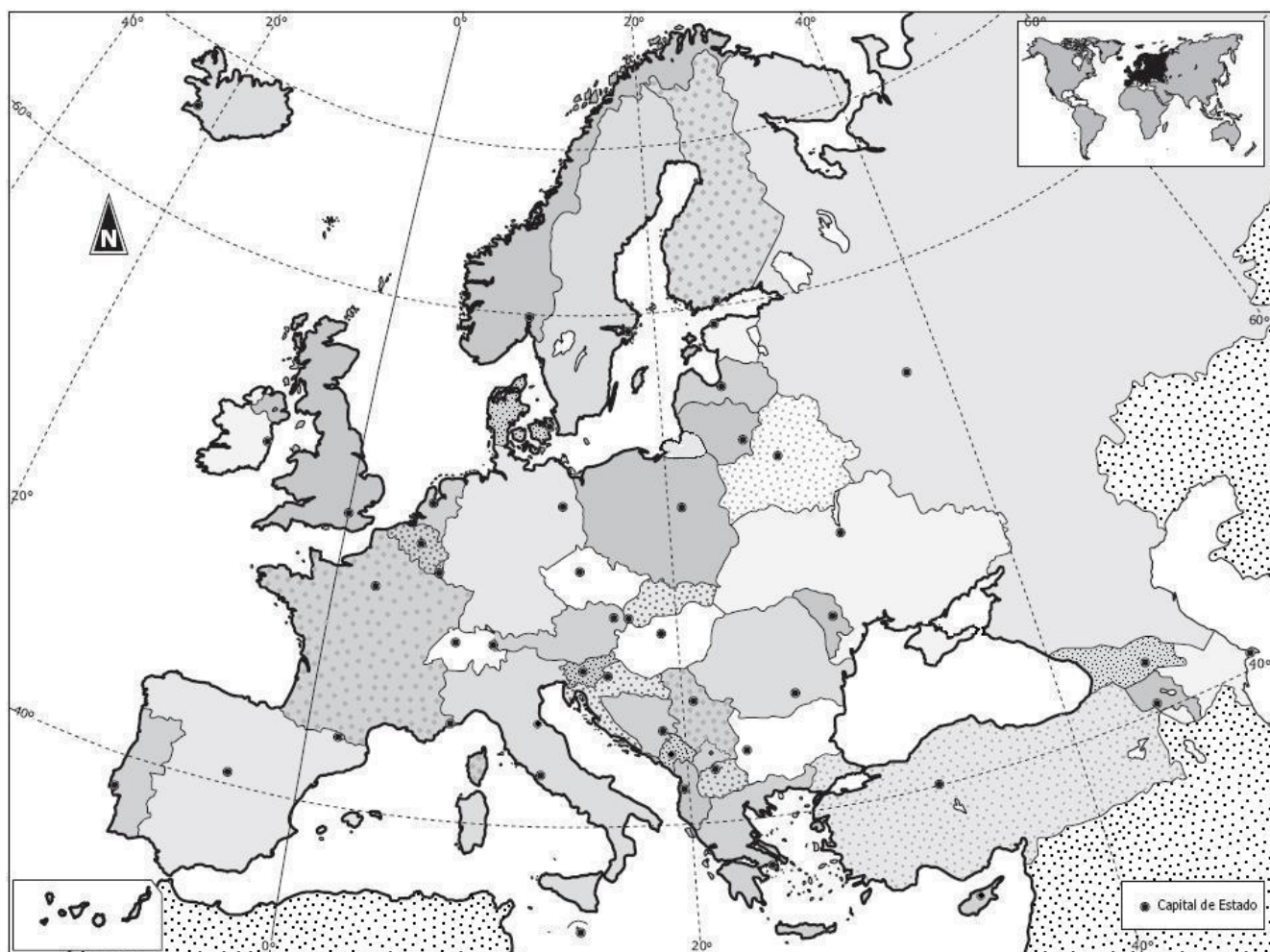
Meseta Lacustre de Finlandia  
Gran Llanura Europea  
Gran Llanura Rusa  
Llanura Húngara  
Cuenca de París

### **LAGOS**

Onega  
Ladoga



## Mapa Político de EUROPA



### Completa el mapa con los nombres de los países:

Albania  
*Tirana*  
Alemania  
*Berlín*  
Andorra  
*Andorra la Vella*  
Austria  
*Viena*  
Bélgica  
*Bruselas*  
Bielorrusia  
*Minsk*  
Bosnia-Herzegovina  
*Sarajevo*  
Bulgaria  
*Sofía*  
Rep. Checa  
*Praga*  
Ciudad del Vaticano  
Croacia  
*Zagreb*  
Dinamarca  
*Copenhague*  
Rep. Eslovaca  
*Bratislava*

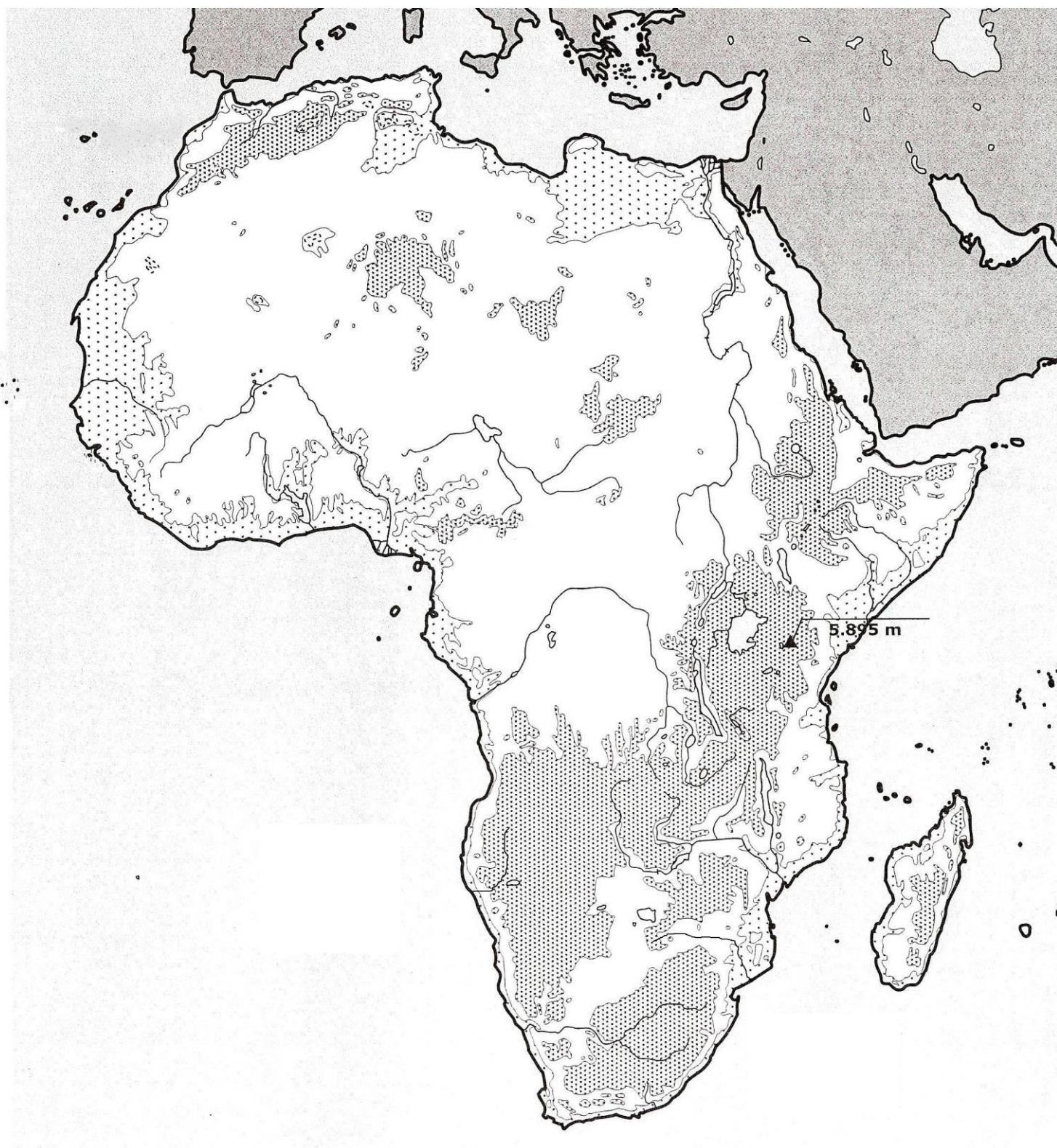
Eslovenia  
*Liubliana*  
España  
*Madrid*  
Estonia  
*Tallín*  
Finlandia  
*Helsinki*  
Francia  
*París*  
Grecia  
*Atenas*  
Hungria  
*Budapest*  
Irlanda  
*Dublín*  
Islandia  
*Reykjavik*  
Italia  
*Roma*  
Letonia  
*Riga*  
Liechtenstein  
*Vaduz*

Lituania  
*Vilna*  
Luxemburgo  
*Luxemburgo*  
Macedonia  
*Sokpie*  
Malta  
*La Valeta*  
Moldavia  
*Chisináu*  
Mónaco  
*Mónaco*  
Montenegro  
*Podgorica*  
Noruega  
*Oslo*  
Países Bajos (Holanda)  
*Amsterdam*  
Polonia  
*Varsovia*  
Portugal  
*Lisboa*  
Reino Unido  
*Londres*

Rumanía  
*Bucarest*  
Rusia  
*Moscú*  
San Marino  
*San Marino*  
Suecia  
*Estocolmo*  
Suiza  
*Berna*  
Ucrania  
*Kiev*  
Serbia  
*Belgrado*

**En Asia:**  
Armenia  
*Ereván*  
Azerbaiyán  
*Bakú*  
Chipre  
*Nicosia*  
Georgia  
*Tiflis*  
Turquía  
*Ankara*

## Mapa Físico de ÁFRICA



## Mapa Físico de ÁFRICA

Colorea el mapa de acuerdo con la leyenda y, a continuación, localiza en el mismo los siguientes accidentes geográficos:

### **MARES**

Océano Atlántico  
Océano Índico  
Mar Mediterráneo  
Mar Rojo

### **ESTRECHOS**

Canal de Suez  
Bab-el-Mandeb  
Canal de Mozambique  
Gibraltar

### **CABOS**

Bon  
Bojador  
Blanco  
Verde  
Palmas  
Buena Esperanza  
Agujas  
Delgado  
Guardafuí

### **GOLFOS**

Gabés  
Sirte  
Guinea  
Benguela  
Adén

### **PENÍNSULAS**

Cirenaica  
Somalia

### **ISLAS**

Madeira  
Canarias  
Cabo Verde  
Bioko  
Madagascar  
Zanzíbar  
Mascareñas  
Socotora

### **CORDILLERAS y MONTAÑAS**

Atlas  
Ahaggar  
Tibesti  
Etiópe  
Mitumba  
Drakensberg  
*Kilimanjaro (5895m)*  
Gran Valle del Rift

### **MESETAS Y LLANURAS**

M. de Darfur  
M. de Katanga  
M. de Bié  
Cubeta del Congo  
Cubeta del Chad  
Cubeta del Níger

### **DESIERTOS**

Sáhara  
Libia  
Arábigo  
Nubia  
Namib  
Kalahari

### **LAGOS**

Chad  
Turkana  
Alberto  
Victoria  
Tanganica  
Malawi

### **RÍOS**

Nilo  
Senegal  
Gambia  
Níger  
Volta  
Congo  
Cunene  
Orange  
Limpopo  
Zambeze



## Mapa Político de ÁFRICA

Angola  
*Luanda*  
 Argelia  
*Argel*  
 Benín  
*Porto Novo*  
 Bostwana  
*Gaborone*  
 Burkina Faso  
*Uagadugu*  
 Burundi  
*Bujumbura*  
 Cabo Verde  
*Praia*  
 Camerún  
*Yaoundé*  
 Rep. Centroafricana  
*Bangui*  
 Chad  
*Yamena*  
 Comores  
*Moroni*  
 Congo Brazzaville  
*Brazzaville*  
 Congo Kinshasa  
*Kinshasa*  
 Costa de Marfil  
*Yamusukro*  
 Egipto  
*El Cairo*  
 Eritrea  
*Asmara*  
 Etiopía  
*Addis Abeba*  
 Gabón  
*Libreville*  
 Gambia  
*Banjul*  
 Ghana  
*Accra*  
 Guinea  
*Conakry*  
 Guinea-Bissau  
*Bissau*  
 Guinea Ecuatorial  
*Malabo*  
 Kenia  
*Nairobi*  
 Lesotho  
*Maseru*  
 Liberia  
*Monrovia*  
 Libia  
*Trípoli*  
 Madagascar  
*Antananarivo*  
 Malawi  
*Lilongwe*  
 Mali  
*Bamako*  
 Marruecos  
*Rabat*  
 Mauricio  
*Port Louis*  
 Mauritania  
*Nuakchott*



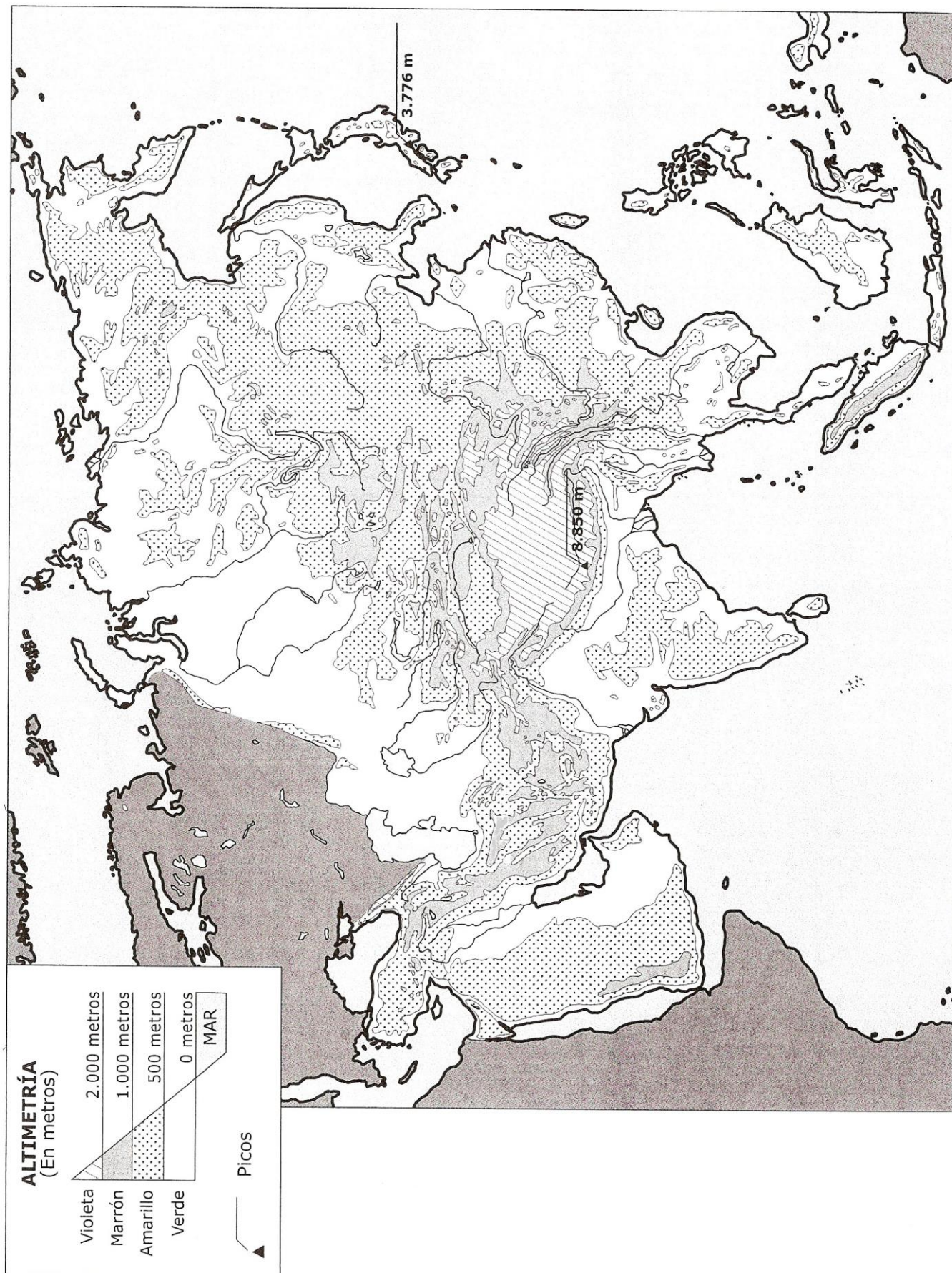
Mozambique  
*Maputo*  
 Namibia  
*Windhoek*  
 Níger  
*Niamey*  
 Nigeria  
*Abuja*  
 Nigeria  
*Abuja*

Ruanda  
*Kigali*  
 Santo Tomé y Príncipe  
*Santo Tomé*  
 Senegal  
*Dakar*  
 Seychelles  
*Victoria*  
 Sierra Leona  
*Freetown*

Somalia  
*Mogadiscio*  
 Rep.de Sudáfrica  
*Pretoria/C. Cabo*  
 Sudán del Norte  
*Jartum*  
 Sudán del Sur  
*Yuba*  
 Swazilandia  
*Mbabane*  
 Tanzania  
*Dodoma*

Togo  
*Lomé*  
 Tunicia  
*Túnez*  
 Uganda  
*Kampala*  
 Yibuti  
*Yibuti*  
 Zambia  
*Lusaka*  
 Zimbabwe  
*Harare*

## Mapa Físico de ASIA





## Mapa Físico de ASIA

Colorea el mapa de acuerdo con la leyenda y, a continuación, localiza en el mismo los siguientes accidentes geográficos:

### **MARES**

Océano Glacial Ártico  
Bering  
Ojotsk  
Japón  
Amarillo  
China Oriental  
China Meridional  
Océano Índico  
Arábigo  
Rojo  
Caspio  
Aral

### **ESTRECHOS**

Bering  
Malaca  
Ormuz  
Bab-el-Mandeb

### **CABOS**

Lopatka  
Comorín

### **GOLFOS**

Tonkín  
Tailandia  
Bengala  
Omán  
Pérsico  
Adén

### **PENÍNSULAS**

Kamchatka  
Corea  
Indochina  
Malaca  
Anatolia  
Arábiga

### **ISLAS**

Nueva Zembla  
Aleutianas  
Kuriles  
Sajalín  
Archipiélago del Japón  
Formosa  
Hainan  
Archipiélago de Filipinas  
Borneo  
Célebes  
Molucas  
Java

### **CORDILLERAS y MONTAÑAS**

Montes Urales  
Montes Cherski  
Macizo de Altai  
Tian Shan  
Kunlun Shan  
Cordillera del Himalaya  
*Everest (8848m)*  
Cordillera del Karakorum  
Macizo del Hindukush  
Montes Zagros  
Montes Elburz  
Cordillera del Cáucaso  
Montes Tauro  
Alpes japoneses

### **MESETAS y LLANURAS**

Meseta de Siberia Central  
Llanura de Siberia Occidental  
Llanura de Manchuria  
Meseta de Mongolia  
Gran Llanura China  
Meseta del Tíbet  
Meseta de Irán  
M. del Decán

### **DESIERTOS**

Gobi  
Thar  
Nafud  
Rub al Khali

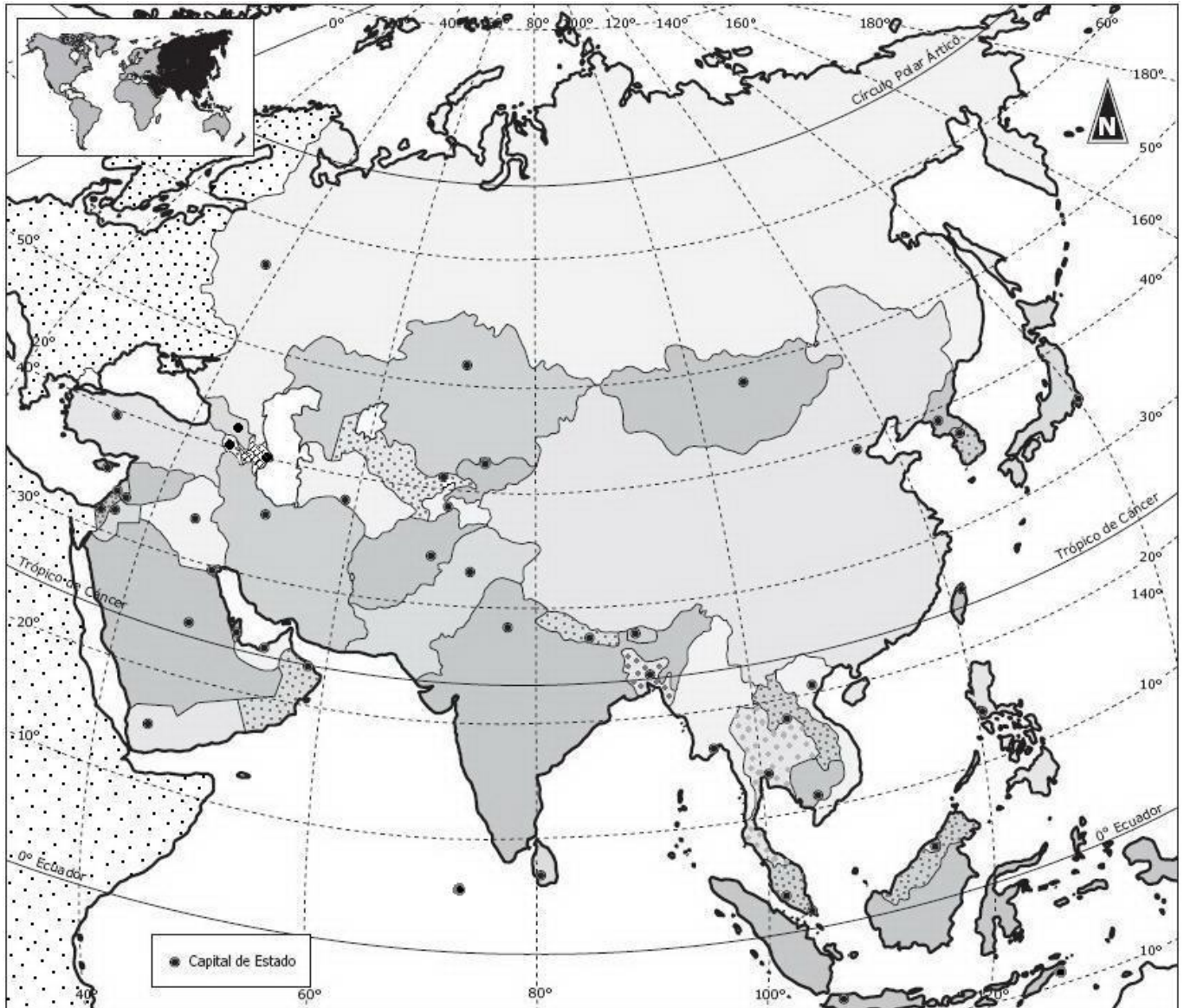
### **LAGOS**

Baikal  
Baljash

### **RÍOS**

Obi  
Yenisei  
Lena  
Amur  
Huang He (Amarillo)  
Yangtsé (Azul)  
Mekong  
Brahmaputra  
Ganges  
Indo  
Tigris  
Éufrates

## Mapa Político de ASIA



### En Asia Menor:

Arabia Saudí  
*Riyad*  
Bahrein  
*Manama*  
Emiratos Árabes Unidos  
*Abu Dhaby*  
Iraq  
*Bagdad*  
Israel  
*Tel Aviv*  
Jordania  
*Ammán*  
Kuwait  
*Kuwait*  
Líbano  
*Beirut*  
Omán  
*Mascate*  
Qatar  
*Doha*  
Siria  
*Damasco*

Yemen  
*Sana*

### En Asia:

Afganistán  
*Kabul*  
Bangladesh  
*Dacca*  
Bhután  
*Thimbu*  
Brunei  
*Bandar Seri Begawan*  
Camboya  
*Phnom Penh*  
China  
*Pekín*  
Corea del Norte  
*Pyongyang*  
Corea del Sur  
*Seúl*  
Filipinas  
*Manila*

India  
*Nueva Delhi*  
Indonesia  
*Yakarta*  
Irán  
*Teherán*  
Japón  
*Tokio*  
Kazajistán  
*Astana*  
Kirguizistán  
*Bishkek*  
Laos  
*Vientiane*  
Malaysia  
*Kuala Lumpur*  
Maldivas  
*Malé*  
Mongolia  
*Ulan Bator*  
Myanmar (Birmania)  
*Rangún*

Nepal  
*Katmandú*  
Pakistán  
*Islamabad*  
Singapur  
*Singapur*  
Sri Lanka  
*Colombo*  
Taiwán  
*Taipei*  
Tayikistán  
*Dushanbe*  
Thailandia  
*Bangkok*  
Timor Oriental  
*Dili*  
Turkmenistán  
*Ashjabad*  
Uzbekistán  
*Tashkent*  
Vietnam  
*Hanoi*

## Mapa Físico de AMÉRICA



## Mapa Físico de AMÉRICA

Colorea el mapa de acuerdo con la leyenda y, a continuación, localiza en el mismo los siguientes accidentes geográficos:

### AMÉRICA DEL NORTE Y CENTRAL

#### **MARES**

O. Glacial Ártico  
Beaufort  
Labrador  
Océano Atlántico  
Caribe  
Océano Pacífico  
Bering

#### **ESTRECHOS**

Bering  
Florida  
Canal de Yucatán  
Canal de Panamá

#### **CABOS**

Hatteras  
San Lucas

#### **GOLFOS**

Amundsen  
Bahía de Baffin  
Bahía de Hudson  
San Lorenzo  
México  
Darién  
Bahía de Campeche  
Alaska

#### **PENÍNSULAS**

Labrador  
Florida  
Yucatán  
California

#### **ISLAS**

Baffin  
Groenlandia  
Terranova  
Cuba  
Jamaica  
La Española  
Puerto Rico  
Pequeñas Antillas  
Aleutianas

#### **CORDILLERAS Y MONTAÑAS**

Alaska  
*Mc Kinley (6194m)*  
Mackenzie  
Rocosas  
Apalaches  
Sierra Madre Oriental  
Sierra Madre Occidental

#### **MESETAS Y LLANURAS**

M. del Colorado  
Grandes Llanuras  
Ll. Costera del Golfo

#### **LAGOS**

Superior  
Michigan  
Hurón  
Erie  
Ontario

#### **RÍOS**

Yukón  
Mckenzie  
San Lorenzo  
Mississippi-Missouri  
Grande o Bravo

### AMÉRICA DEL SUR

#### **MARES**

Océano Atlántico  
Océano Pacífico

#### **ESTRECHOS**

Magallanes  
Drake

#### **CABOS**

San Roque  
Frío  
Hornos

#### **GOLFOS**

Venezuela  
Bahía de Todos los Santos  
Estuario del Río de la Plata  
San Jorge  
Bahía Grande  
Arica  
Guayaquil

#### **PENÍNSULAS**

Guajira  
Valdés

#### **ISLAS**

Marajó  
Malvinas  
Tierra de Fuego  
Galápagos o Colón

#### **DESIERTOS**

Atacama

#### **MESETAS Y LLANURAS**

Llanos de Venezuela  
Llanura amazónica  
M. del Mato Grosso  
M. del Brasil  
Altiplano de Bolivia  
Gran Chaco  
Pampas  
Patagonia

#### **LAGOS**

Maracaibo  
Titicaca

#### **RÍOS**

Magdalena  
Orinoco  
Amazonas  
San Francisco  
Uruguay  
Paraná-Paraguay

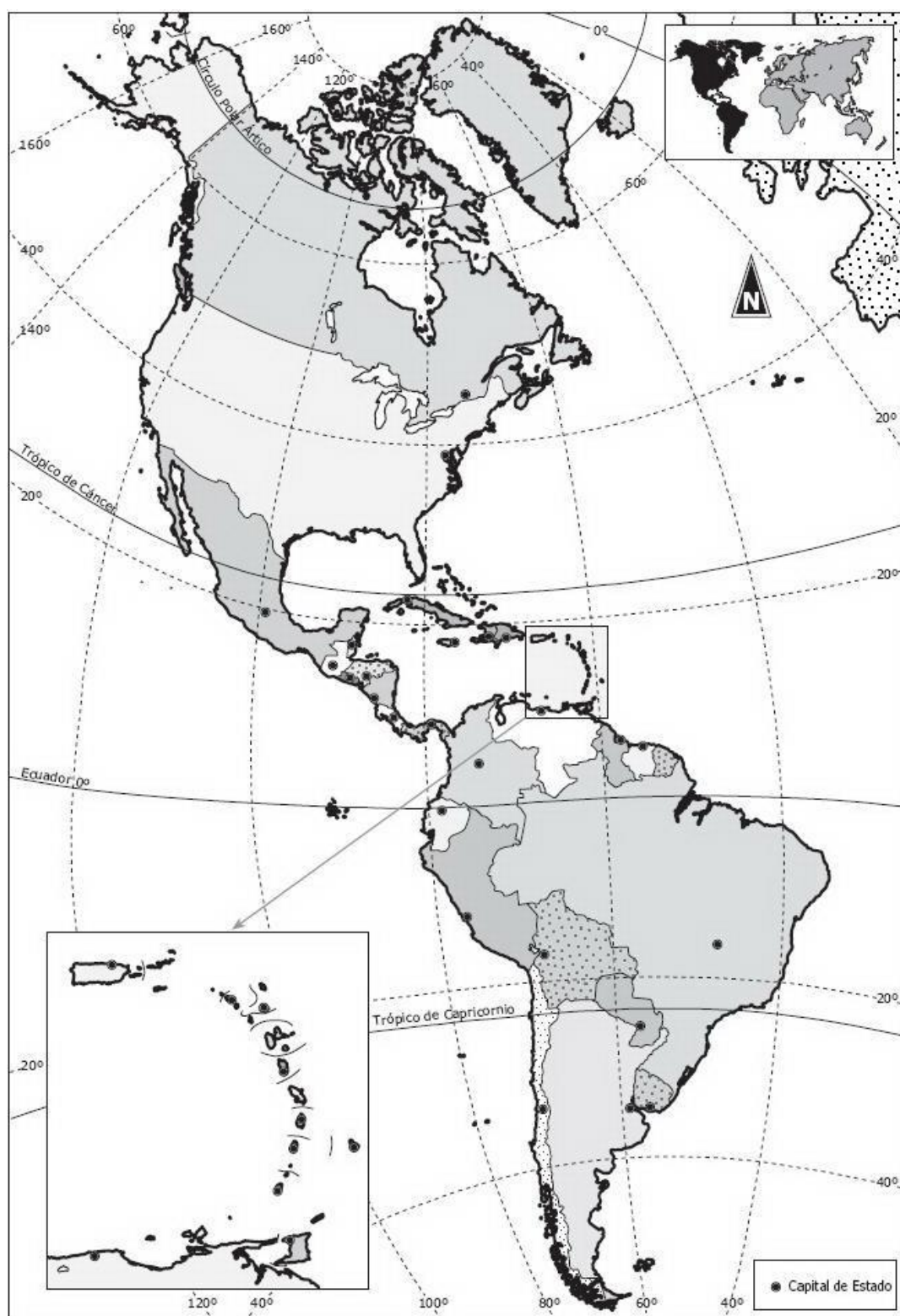


## Mapa Político de AMÉRICA

### América del Norte y Centroamérica

Antigua y Barbuda (\*)  
*Saint John's*  
 Bahamas  
*Nassau*  
 Barbados (\*)  
*Bridgetown*  
 Belice  
*Belmopán*  
 Canadá  
*Ottawa*  
 Costa Rica  
*San José*  
 Cuba  
*La Habana*  
 Dominica (\*)  
*Roseau*  
 Rep. Dominicana  
*Santo Domingo*  
 El Salvador  
*San Salvador*  
 Estados Unidos  
*Washington*  
 Granada (\*)  
*Saint George's*  
 Guatemala  
*Guatemala*  
 Haití  
*Puerto Príncipe*  
 Honduras  
*Tegucigalpa*  
 Jamaica  
*Kingston*  
 México  
*Ciudad de México*  
 Nicaragua  
*Managua*  
 Panamá  
*Panamá*  
 Saint Kitts-Nevis (\*)  
*Basseterre*  
 Santa Lucía (\*)  
*Castries*  
 San Vicente  
 y Granadinas (\*)  
*Kingstown*

(\*) En las Pequeñas Antillas.  
No se aprecian en nuestro mapa.



### América del Sur

Argentina  
*Buenos Aires*  
 Bolivia  
*Sucre*  
 Brasil  
*Brasilia*

Chile  
*Santiago*  
 Colombia  
*Bogotá*  
 Ecuador  
*Quito*

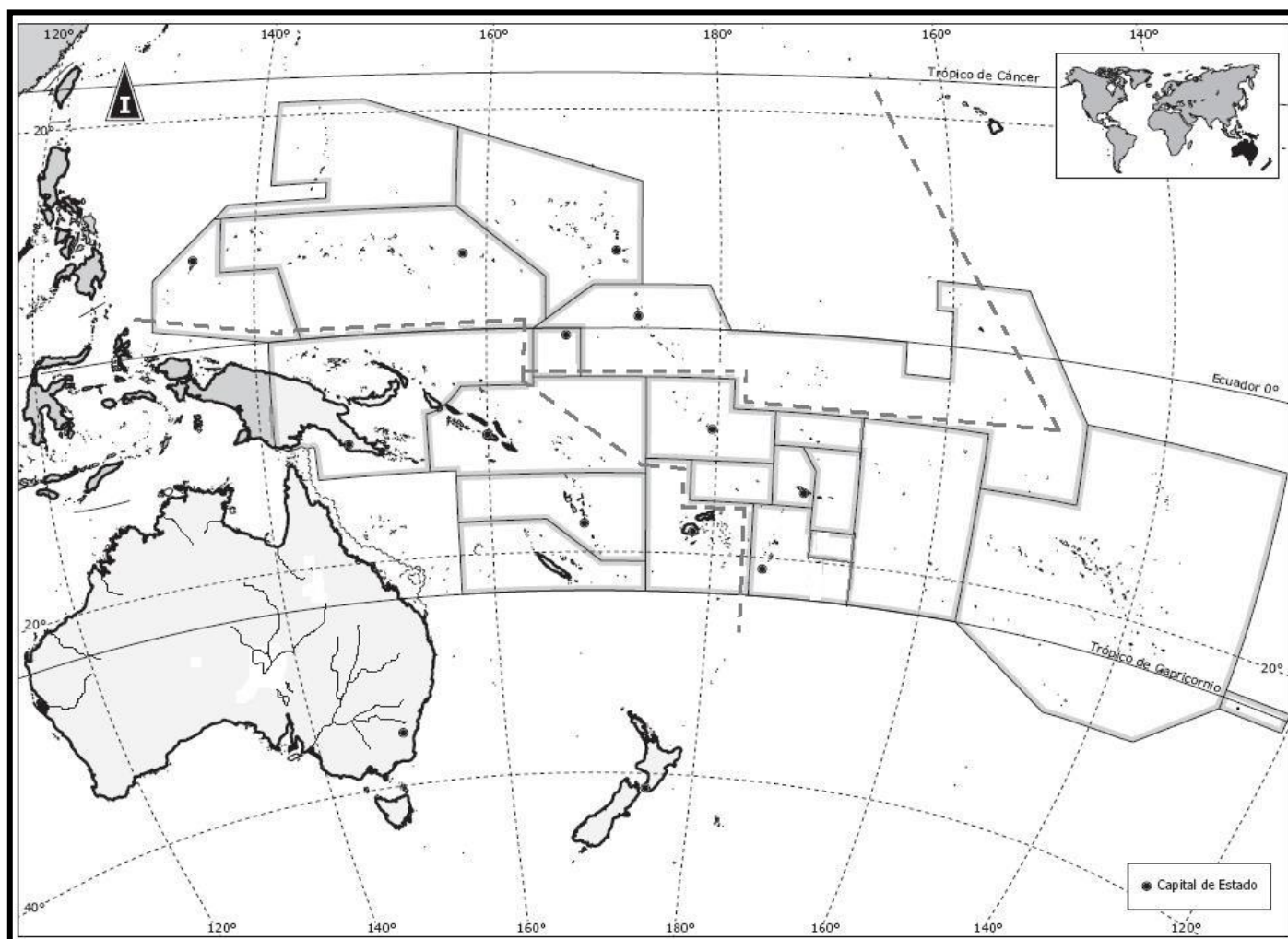
Guyana  
*Georgetown*  
 Paraguay  
*Asunción*  
 Perú  
*Lima*

Surinam  
*Paramaribo*  
 Trinidad y Tobago  
*Puerto España*  
 Uruguay  
*Montevideo*

Venezuela  
*Caracas*



## Mapa de OCEANÍA



Localiza en el mapa los siguientes países y accidentes geográficos:

Australia  
(*Canberra*)  
Estados Federados de  
Micronesia  
(*Palikir*)  
Fiji  
(*Suva*)  
Islas Marshall  
(*Majuro*)  
Islas Salomón  
(*Honiara*)  
Kiribati  
(*Tarawa*)  
Nauru  
(*Yaren*)  
Nueva Zelanda  
(*Wellington*)  
Palau  
(*Koror*)  
Papúa Nueva Guinea  
(*Port Moresby*)  
Samoa  
(*Apia*)  
Tonga  
(*Nuku'alofa*)

Tuvalu  
(*Funafuti*)  
Vanuatu  
(*Port Vila*)

**También debes incluir  
los elementos físicos  
siguientes:**

### REGIONES

Micronesia  
Melanesia  
Polinesia

### MARES

Océano Pacífico  
Océano Índico  
Mar de Arafura  
Mar de Timor  
Mar del Coral  
Mar de Tasmania

### ISLAS

Hawaii  
Marianas

Nueva Caledonia  
Nueva Guinea  
Cook  
Polinesia francesa  
Tasmania  
Gran Barrera de Coral

*En Nueva Zelanda:*  
Isla del Norte  
Isla del Sur

### ESTRECHOS

De Torres  
De Bass  
De Cook

### CABOS

*En Australia:*  
York  
Leeuwin  
*En Nueva Zelanda:*  
Norte  
Oeste

### GOLFOS

Carpentaria (*En Australia*)

Gran Bahía Australiana  
Bahía de Plenty (*En Nueva Zelanda*)

### LAGOS (*En Australia*)

Eyre

### RÍOS (*En Australia*)

Darling  
Murray

### CORDILLERAS Y MONTAÑAS

*En N. Guinea:* Mtes. Maoke  
(*Puncak Jaya, 5030m*)

*En Australia:*  
Gran Cordillera Divisoria  
Mtes. Hamersley  
Mtes. McDonnell

### DESIERTOS (*En Australia*)

De Arena  
Tanami  
Gran Desierto Victoria